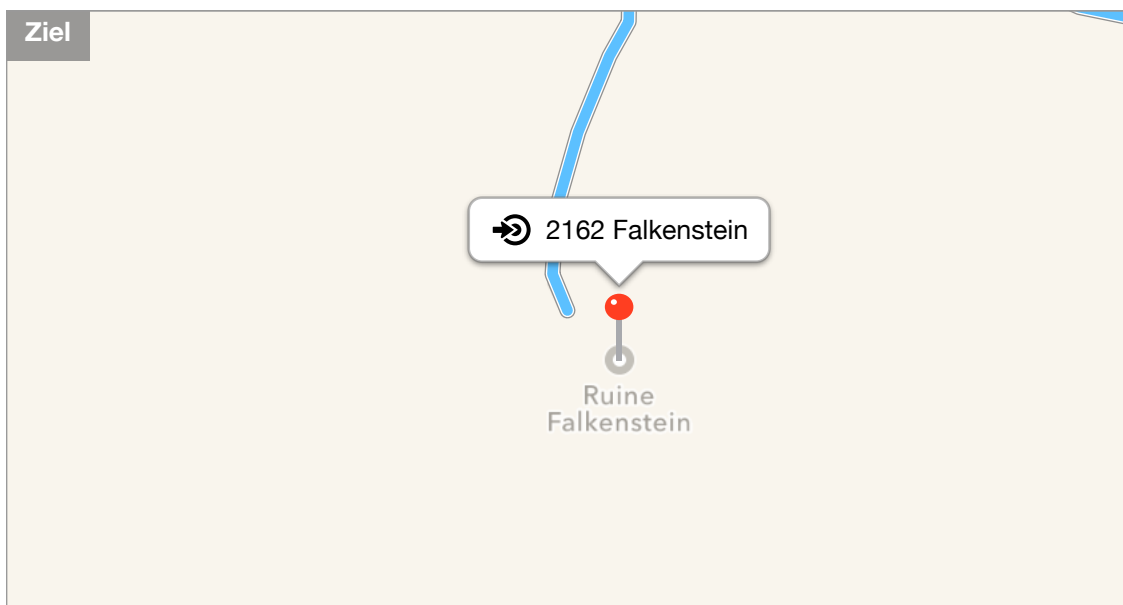
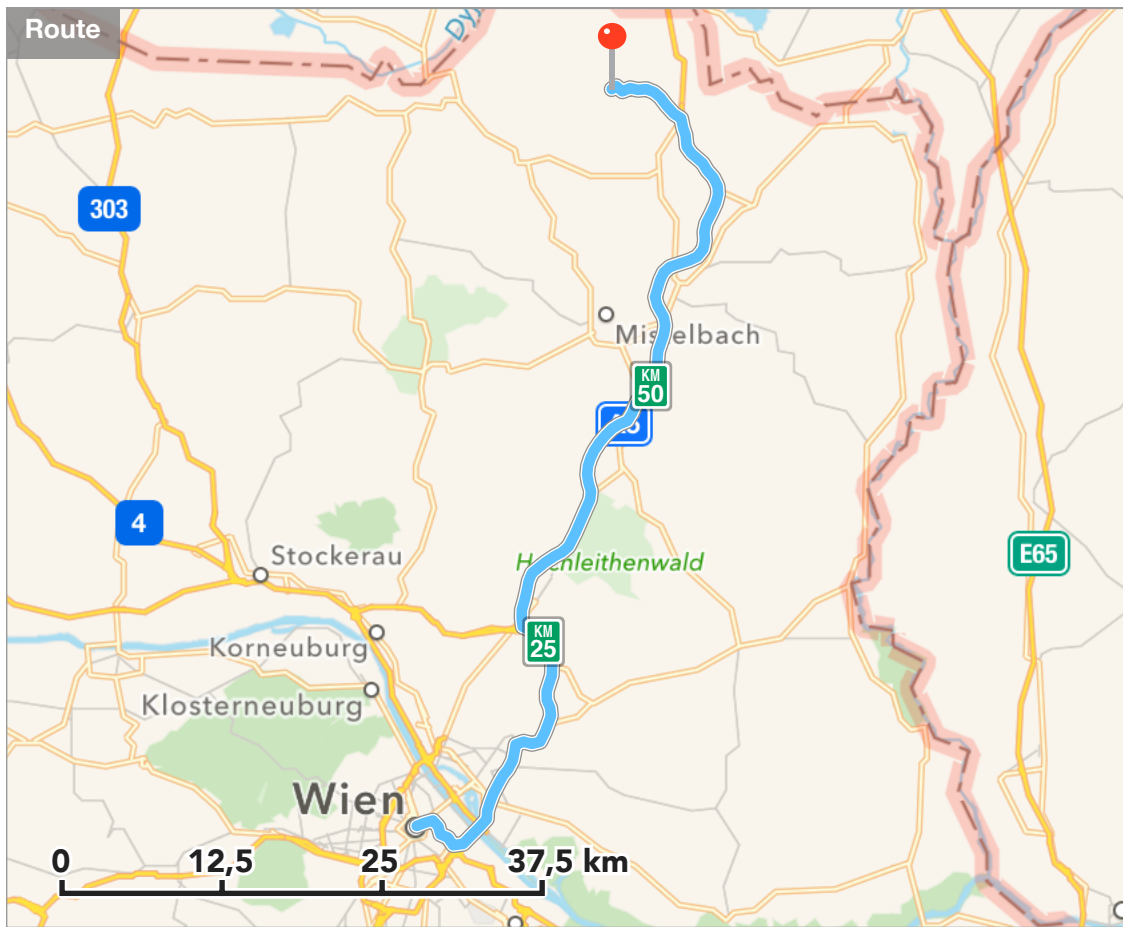


 **Ruine Falkenstein**

83 km, 1 Std. 6 Min.



 **Wien, Österreich nach Ruine Falkenstein**

83 km, 1 Std. 6 Min.



**Start**  
Wien, Österreich

KM  
0



**10 m**  
Links abbiegen auf Rotenturmstraße

KM  
0,01



**450 m**  
Rechts abbiegen auf Franz-Josefs-Kai

KM  
0,45



**500 m**  
Weiter auf Uraniastraße

KM  
0,94



**200 m**  
Links abbiegen auf Obere Weißgerberstraße

KM  
1,12



**2,7 km**  
Links halten auf A4 in Richtung Budapest, H

KM  
3,79



**90 m**  
Auf Ost-Autobahn fahren

KM  
3,88



**600 m**  
Ausfahrt Knoten Prater nehmen in Richtung A2

KM  
4,46



**100 m**  
Links halten in Richtung Praha, S3

 **Wien, Österreich nach Ruine Falkenstein**


83 km, 1 Std. 6 Min.

KM  
4,58  200 m  
Rechts halten in Richtung Praha, S3


---

KM  
4,79  7,2 km  
Weiter auf Wiener Nordrand Schnellstraße


---

KM  
12  15 km  
Ausfahrt 45 nehmen und dann auf A5 in Richtung Brno,

---

KM  
27  48 km  
Ausfahrt 48 nehmen


---

KM  
75  350 m  
Rechts abbiegen auf Brünner-Bundesstraße


---

KM  
75  350 m  
Im Kreisverkehr 4. Ausfahrt auf Weinstraße


---

KM  
76  5,6 km  
Im Kreisverkehr 2. Ausfahrt auf Falkenstein nehmen

---


KM  
81  80 m  
Halb rechts abbiegen auf Falkenstein

---


KM  
81  200 m  
Scharf rechts abbiegen auf Falkenstein

 **Wien, Österreich nach Ruine Falkenstein**

83 km, 1 Std. 6 Min.

KM  
81  450 m  
Links halten

---

KM  
82  800 m  
Ankunft am Ziel